

第5回 にいがたGIS協議会

特別講演セミナー「GIS・リモートセンシングと農林業、食について」



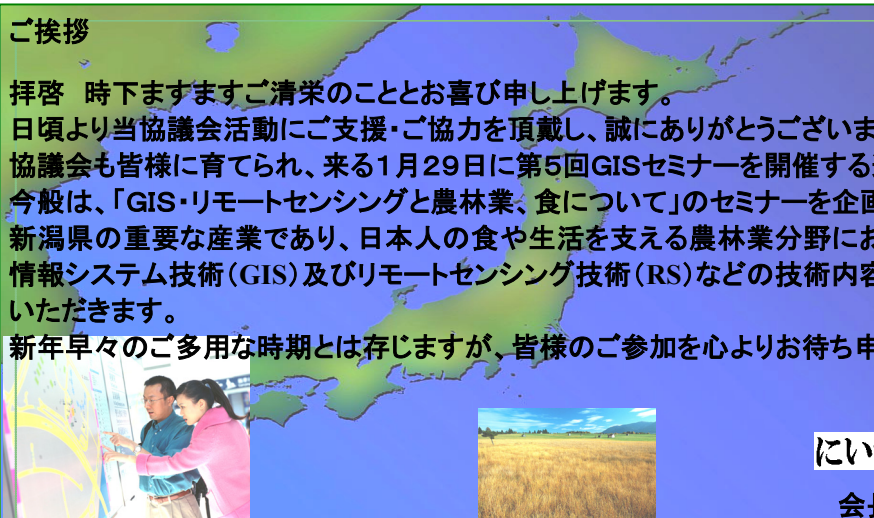


健やかで豊かな郷里をつくるため、新潟県の情報化をGISで支援します

ご挨拶

拝啓 時下ますますご清栄のこととお喜び申し上げます。
日頃より当協議会活動にご支援・ご協力を頂戴し、誠にありがとうございます。
協議会も皆様に育てられ、来る1月29日に第5回GISセミナーを開催する運びとなりました。
今般は、「GIS・リモートセンシングと農林業、食について」のセミナーを企画致しました。
新潟県の重要な産業であり、日本人の食や生活を支える農林業分野において、我々が保有する地理情報システム技術(GIS)及びリモートセンシング技術(RS)などの技術内容や活用事例をご紹介します。
新年早々のご多用な時期とは存じますが、皆様のご参加を心よりお待ちしております。
敬具

にいがたGIS協議会
会長 坂井 宏子



- 開催日時 平成21年1月29日(木) 9:30 開場 9:55 開演
場 所 ホテル日航新潟 新潟市中央区万代島5番1号 TEL 025-240-1888
4階『朱鷺』10:00~17:00 参加費 無料 定員 250名
主 催 にいがたGIS協議会 財団法人リモート・センシング技術センター ALOS 利用協議会
JST イノベーションサテライト新潟 長岡リモートセンシング実利用研究会
共 催 地理情報システム学会
後 援 新潟県 新潟市 新潟県IT&ITS推進協議会
財団法人にいがた産業創造機構 新潟県土地改良事業団体連合会
(社)日本リモートセンシング学会 (社)日本写真測量学会

- ◆申込方法 参加申込書に必要事項を記入の上、FAX 又は Web サイト(URL <http://www.niigatagis.com>)
からお申込みください。なお、定員に達し次第締め切ります。
- ◆申込期限 平成21年1月23日(金)
- ◆お問合せ先 にいがたGIS協議会事務局(株)中央グループGIS事業部内)武藤、坂井宛
〒950-0954 新潟市中央区美咲町1-4-15
TEL: 025-282-2600 FAX: 025-285-6699 E-mail: nga_office@niigatagis.com

切り取り線

セミナー 参加申込書

にいがたGIS協議会


事務局宛

FAX 025(285)6699

団 体 名	
電 話 番 号	
申込完了メール 返信先アドレス	

参加者氏名	所属・役職

にいがたGIS協議会 第5回セミナー 次第

時間	講演者等	概要
【午前の部】		
09:55～10:00	開会挨拶 坂井宏子 にいがたGIS協議会会長	
10:00～10:35	特別講演「新潟とリモートセンシング」 坂田俊文 財団法人リモート・センシング技術センター理事 /ALOS利用協議会会長	リモートセンシング、新潟、農業、画像をキーワードに講演
10:40～11:15	招待講演「農林水産業における課題と県の取組について」 泉田裕彦 新潟県知事	農林業分野における課題や県の取り組みなど
11:20～11:55	対談 知事と坂田会長との対談	
11:55～12:00	午前の部:終了挨拶	
【午後の部】		
13:00～13:50	特別講演「衛星データを用いた災害把握と復興支援」 阿部信行 新潟大学農学部教授	衛星データの仕組みを解説しながら、4年前の水害と地震被害に対する衛星データの利用例と地震復興支援例を紹介する
13:55～14:35	基調講演「リモートセンシング技術の営農への活用について」 力丸厚 長岡技術科学大学工学部 環境・建設系准教授	新潟県の事例などの紹介
14:40～15:15	基調講演「リモートセンシングによる米の有利販売について」 青柳利一 JA 越後さんとう こしじ中央支店次長・ こしじ地区営農センター長	越後さんとうにおけるGIS・リモートセンシングの利用の紹介
15:15～15:25	休 憩	
15:25～15:30	パネラー登壇者の紹介	
15:30～17:00	パネルディスカッション(順不同) ・田中亨 (新潟大学国際センター教授 :進行役コーディネータ) ・佐藤一志 (農林水産部農業総務課政策室 政策企画員) ・春山幸男 (財リモート・センシング技術センター利用推進部長 /ALOS利用協議会事務局長) ・斎藤元也 (東北大学大学院農学研究科教授) ・青柳利一 (JA 越路さんとう こしじ中央支店次長・ こしじ地区営農センター長) ・阿部信行 (新潟大学農学部教授) ・力丸厚 (長岡技術科学大学工学部 環境・建設系准教授)	
17:00～17:05	閉演挨拶 坂井 浩 にいがたGIS協議会副会長	

※講演者諸事情等により、プログラムの内容が予告なく変更となる場合があります。予めご了承下さい。

ホテル日航新潟 会場案内図



- JR 新潟駅万代口からバスで 15 分
- JR 新潟駅万代口からタクシーで 5 分
- JR 新潟駅万代口から徒歩 20 分